

**ЛЕКЦІЯ 7.  
СУСПІЛЬНО-  
ГЕОГРАФІЧНА  
ХАРАКТЕРИСТИКА  
ЛАТИНСЬКОЇ  
АМЕРИКИ:  
ЗАГАЛЬНИЙ ОГЛЯД**



# План

- 1. Вступ. Актуалізація знань.**
- 2. Історичні аспекти відкриття та освоєння регіону.**
- 3. Суспільно-географічне положення регіону.**
- 4. Склад регіону Латинська Америка.**
- 5. Місце регіону Латинська Америка в світі.**
- 6. Висновки.**
- 7. Питання для самостійного опрацювання.**
- 8. Практична робота «Латинська Америка: загальна характеристика».**




«Поезія Америки»  
(Сальвадор Далі,  
1943 р.)



## «Поезія Америки» (Сальвадор Далі, 1943 р.)

С. Далі написав це полотно у 1943 р. у Сполучених Штатах, у Монтерреї, Каліфорнія. У пейзажі поєднуються види долини Ампурдану, мису Креус та гігантських пустель Америки.

На задньому плані ми бачимо вежу часу з годинником і шматком шкіри у формі африканського континенту, а також атлетів – американських регбістів, яких розділяє вертикальний символ пляшки «Кока-Коли» з чорним телефоном, що впливає з неї, з якого на білу тканину, прикріплену до атлетів падає величезна чорна пляма. Ця пляма інтерпретувалася по-різному, за однією з версій вона виражає проблему расизму в Америці.

















Статуя  
Христа  
Спасителя в  
Ріо-де-  
Жанейро






Бразилія –  
місто у вигляді  
птаха або  
літака





# Мачу-Пікчу





**Капоейра** – бразильське національне бойове мистецтво, що поєднує в собі елементи танцю, акробатики, гри, і супроводжується національною бразильською музикою.











# Мате



Мате — також відоме як парагвайський чай — суше листя вічнозеленої кущової рослини падуб парагвайський, що з прадавніх часів використовується південноамериканськими індіанцями для заварювання тонізуючого напою. Напій дуже популярний на великій частині континенту: в Бразилії, Уругваї, Парагваї, Аргентині, Болівії і Чилі. Для приготування використовують особливу чашку (калабас), що виготовляється з місцевої тикви, п'ють напій через особливу трубочку, яку називають — *bombilla* — «бомбійя».

# Футбол



**FIFA WORLD CUP**  
**Brasil**

Футбол є невід'ємною складовою життя мешканців Латинської Америки, адже навіть відкриття та фінал Чемпіонату Світу з футболу в Бразилії є національним святом!


І це не дивно, адже на території Південної Америки зосереджено безліч країн-чемпіонів та країн-фіналістів майже усіх чемпіонатів світу з цього виду спорту. Бразилія – єдина власниця 5-и титулів Чемпіону Світу.

Аргентина та Уругвай мають по 2 титули. (Аргентина тричі була другою)  
Чилі – була третьою.

Також зіркам американського футболу належить величезна кількість рекордів та легендарних моментів, які увійшли до списку найкращих спортивних подій.



**Хто такі  
креоли?**



**Креоли** – нащадки перших європейських (іспанських, португальських, рідше – французьких) переселенців на територіях колоній Північної і Південної Америки.





**Що таке  
сельва?**



**Сельва** – вологі  
вічнозелені ліси в  
екваторіальному,  
субекваторіальному і  
тропічному районах  
Південної Америки





**Що таке  
пампа?**




**Пампа (пампаси)** –  
степ на південному  
сході Південної  
Америци, переважно в  
субтропічному поясі







**Що таке  
льянос?**





**Льянос** (в перекладі означає «рівнина») – савани північної півкулі Південної Америки. Подібні африканським, але крім баобабів зустрічаються різні пальми, багато акацій і деревовидних кактусів





**Що таке  
кампус?**





**Кампос** (в перекладі означає «поле») – савани південної півкулі Південної Америки. Більш посушливі, тому дерев немає. Їх місце займають чагарники, молочаї і деревовидні кактуси. Кампос – батьківщина арахісу.





**Що таке  
каатінга?**






**Каатінга** (в перекладі означає «ліс без тіні») – сухі савани, що формуються в найпосушливіших районах Бразильського плоскогір'я. Тут переважають посухостійкі чагарники, деревовидні кактуси.



Амазонка –  
найдовша і  
найповніша  
річка світу.  
Найбільша  
площа  
басейну



**Водоспад Анхель –  
найвищий у світі  
(1054 м, річка Чурун,  
Венесуела)**





# Тітікака – найвисокогірніше озеро в світі

(на висоті 3821 м, Анди, на кордоні Перу і Болівії)





**Льюлььяйляко –  
найвищий з діючих  
вулканів світу (6739 м,  
Анди, на кордоні Чилі і  
Аргентини)**



**Анди –  
найдовша  
гірська система  
світу (9000 км)**



# Аконкагуа – найвища точка Західної півкулі (Аргентина, 6960 м)





**Амазонська  
низовина –  
найбільша низовина в  
світі (близько 5 млн.  
км.кв)**



**Амазонські ліси  
– найбільший  
масив вологих  
екваторіальних  
лісів у світі  
(40 % світової  
площі)**



# 4. ІСТОРИЧНІ АСПЕКТИ ВІДКРИТТЯ ТА ОСВОЄННЯ РЕГІОНУ



*Чи пов'язані історичні аспекти відкриття та освоєння Латинської Америки з сучасними її розвитком? Чи впливають вони на сучасний СГ розвиток регіону там як пов'язані з глобальними проблемами сучасності?*

# Цивілізація Мая



Території сучасної *Гватемали, Мексики та Гондурасу.*



# Архітектура мая



# Кнорозов Юрій Валентинович



- Спеціаліст з епіграфіки та етнографії засновник школи **маяністики**. Відома постать Каразінського університету.
- Відомий своїм **розшифруванням писемності мая**, впровадженням математичних методів дослідження нерозшифрованих писемностей.
- Кавалер Ордена Ацтекського орла (Мексика) та Великої золотої медалі (Гватемала).



# КАЛЕНДАР МАЯ



- Це загальна назва системи календарів та таблиць, які використовувалися цивілізацією майя.
- Феномен 2012 року зумовлений тим, що грудень 2012 вважають кінцевою датою 5125-річного циклу у календарі майя, точніше в його різновиді, який називають довгим рахунком. Виходячи з цього, було запропоновано чимало нумерологічних формул і сценаріїв астрономічних катастроф, пов'язаних із цією датою.
- В результаті – кінець календаря, але не світу.



# Архітектура ацтеків



Камінь Сонця

*Інки будували величні споруди з обтесаного каменя, при цьому не використовуючи цементу. Їх будівлі витримували потужні землетруси, характерні для Південної Америки.*




# Цивілізація інків. Імперія Сонця

Територія сучасних Колумбії, Чилі, Перу, Болівії, Еквадору, Аргентини, Остання цитадель інків — місто Мачу Пікчу.




**Мачу Пікчу – остання  
цитадель інків.  
Пам`ятка ЮНЕСКО**



# Куско – давня столиця інків



# Архітектура інків





з 16 ст. – завоювання  
Південної Америки  
іспанськими  
конкістадорами →  
розграбували і захопили  
всі місцеві племена  
індіанців



**1498 р.** – відкриття материка експедицією Х. Колумба. Колумб не підозрював, що відкрив новий материк, до самої смерті вважаючи, що досяг берегів Індії, і назвав місцеве населення (майя, інків, ацтеків) індіанцями.



**Христофор Колумб  
(1451-1506)**

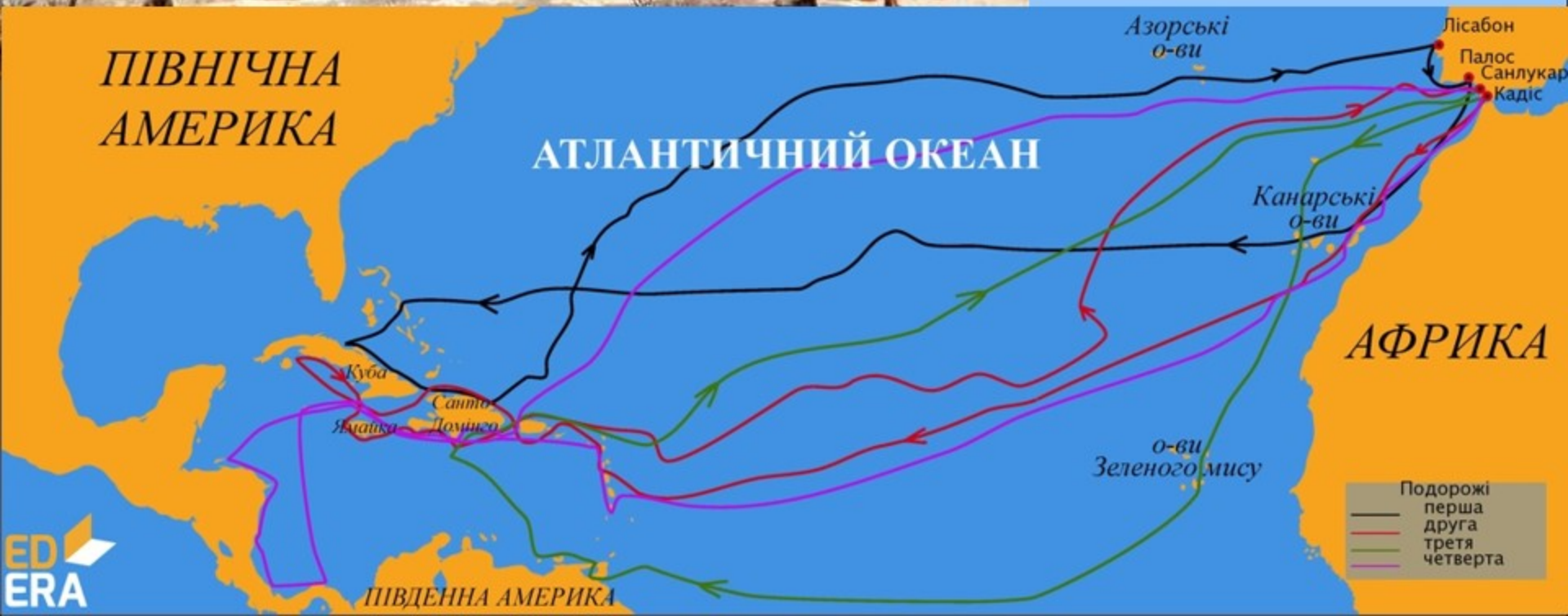


**Санта-Марія, Пінта, Нінья – шхуни, на яких експедиція Колумба відкрила Америку<sub>50</sub>**



Висадка Колумба на узбережжі Америки.  
Місцеві туземці прийняли іспанських мореплавців за богів

Маршрути подорожей Колумба до узбережжя Америки



**Перша зустріч іспанських  
мореплавців з індіанцями Америки**



**Інкі і мая – перші аборигени, з  
якими зустрівся Колумб,  
відкривши Америку**



**1499-1504 рр.** – Америго Веспуччі довів, що Х. Колумб відкрив новий континент і назвав його «Новим Світом» (на протипагу Старому Світу – Європі, Азії і Північній Африці).

**1507 р.** – материк стали називати «країною Америго».



**Америго Веспуччі  
(1454-1512)**



*Що спільного в історичному  
розвитку всіх  
латиноамериканських країн?*





**Суспільно-  
географічне  
положення  
Латинської  
Америци**



A globe centered on the Americas, with the continents of North and South America highlighted in a dark green color. The rest of the world is shown in light gray. The globe includes a grid of latitude and longitude lines. The text is overlaid on the left side of the globe.

***Америка – це материк  
чи частина світу?***

# Материків і частин світу

Політична карта світу

- АСТВАР
- Пункт-Рис
- Синій/Червоний
- Синій/Червоний
- Синій/Червоний

Масштаб 1:200 000 000  
Розмір формату  
Видання: 2010 рік





**Латинська  
Америка**

**Південна  
Америка**





**Латинська  
Америка**  
(33 держави +  
20 залежних територій)

## **Південна Америка**

(12 держав +  
3 залежні території)



# СУСПІЛЬНО-ГЕОГРАФІЧНЕ ПОЛОЖЕННЯ ЛАТИНСЬКОЇ АМЕРИКИ

*Позитивне чи негативне:  
аргументи «за» та  
«проти»?*

# Особливості СГП Латинської Америки



- розташована в північній, південній і західній півкулях, на материках Північна і Південна Америка, частина світу – Америка → віддаленість від Старого Світу (Європи, Азії, Північної Африки) → додаткові транспортні і часові витрати при пересуванні пасажирів і вантажів;
  - далеко від арен військових дій, «гарячих точок» планети;
  - розвиток повітряного та морського транспорту.
- вихід до Тихого та Атлантичного океанів, у т.ч. Карибського моря і Мексиканської затоки
  - розвиток морського транспорту та портового господарства, морської торгівлі, транспортно-економічних зв'язків з державами Східної і Західної півкуль, пляжно-курортного туризму, рибальства, марикультури, мінеральні ресурси шельфу, суднобудування, альтернативна електроенергетика + вплив на розселення (найбільш щільно заселена прибережна смуга).
- Тільки 2 країни не мають виходу до Світового океану – Парагвай і Болівія;

- вигідне транспортно-географічне положення (особливо у країн, які мають вихід до Карибського моря, Мексиканської затоки, протоки Дрейка, де проходять найважливіші морські шляхи, особливо через Панамський канал);
- найбільш сприятливе СГП мають країни Центральної Америки і Вест-Індії (проходять найважливіші морські шляхи через Панамський канал);
- витягнутість з півночі на південь на 11 тис. км
  - різноманітність природних умов і ресурсів → вирощування різноманітних сільськогосподарських культур і розведення різних порід тварин;
  - розвиток наземного транспорту;
- по суші межує тільки з США
  - всі країни знаходяться під економічним і політичним впливом США;
- складне геополітичне положення (спірні кордони колоній, спірні території та ін.).

# 3. Склад регіону Латинська Америка



1. Багамські острови 1973
2. Гаїті
3. Домініканська республіка
4. Сент-Кітс і Невіс 1983
5. Антигуа і Барбуда 1981
6. Домініка 1978
7. Сент-Люсія 1979
8. Барбадос 1966
9. Сент-Вінсент і Гренадини 1979
10. Гренада 1974
11. Тринідад і Тобаго 1962
12. Ямайка 1962
13. Бельіз 1981
14. Гватемала
15. Сальвадор
16. Гондурас
17. Нікарагуа
18. Коста-Рика
19. Панама
20. Еквадор
21. Гайана 1966
22. Суринам 1975
23. Уругвай

- Кордони держав
- БЕЛІЗ** Держави, що здобули незалежність після Другої світової війни
- 1962** Роки проголошення незалежності
-  Кубинська революція під проводом Ф. Кастро 1 січня 1959 р.
-  Морська блокада Куби збройними силами США в жовтні-листопаді 1962 р.





**Латинська Америка** – регіон у Західній півкулі, що простягається від кордону США і Мексики на півночі, до Вогняної Землі (включно) на півдні, до складу якого входять 53 країни і території (33 незалежні), в яких поширені романські мови – тобто ті мови, які походять від латинського.

## Латинська Америка

(33 держави +  
20 залежних територій)

# КРАЇНИ ЛАТИНСЬКОЇ АМЕРИКИ ТА ЇХ СТОЛИЦІ

Прапор ⇄	Країна ⇄	Площа (км <sup>2</sup> ) ⇄	Населення (осіб, лип. 2021) ⇄	Столиця ⇄
	Аргентина	2 780 400	45 864 941	Буенос-Айрес
	Болівія	1 098 581	11 758 869	Сукре
	Бразилія	8 515 770	213 445 417	Бразилія
	Венесуела	912 050	29 069 153	Каракас
	Гаяна	214 969	787 971	Джорджтаун
	Еквадор	283 561	17 093 159	Кіто
	Колумбія	1 138 910	50 355 650	Богота
	Парагвай	406 752	7 272 639	Асунсьйон
	Перу	1 285 216	32 201 224	Ліма
	Суринам	163 820	614 749	Парамарибо
	Уругвай	176 215	3 398 239	Монтевідео
	Чилі	756 102	18 307 925	Сантьяго



**БРАЗИЛІЯ**




# Бразилія – столиця Бразилії



# БРАЗИЛІА

- **Бразилія** - столиця Федеративної Республіки Бразилія, центр федерального округу. Населення — 2,6 млн мешканців. Місто відоме своїм міським плануванням, сучасною архітектурою та швидким зростанням населення.
- У місті Бразилія знаходиться найширша у світі вулиця — Монументальна вісь, її ширина складає 250 метрів.





**Чилі**



# Сантьяго – столиця Чилі



# САНТЬЯГО

- **Сантьяго** - столиця Чилі і найбільше місто країни, розміщене в Центральній долині Чилі на висоті 520 м над рівнем моря.
- Два десятиліття безперервного економічного росту перетворили Сантьяго на одне з провідних міст Латинської Америки, із розвиненими приміськими районами, містами відпочинку і вражаючою багатоповерховою архітектурою.







**Мексика**





# Мехіко – столиця Мексика



# МЕХІКО

- **Мехіко** - це одне з найбільших міст світу та класифікується як мегаполіс, тому що це одне велике місто, що повільно поглинає інші, менші міста.
- Із середини 20-го століття, внаслідок швидкої урбанізації, забруднення повітря у Мехіко стає серйозною проблемою для громадян, екологів.
- **Неца-Чалко-Ітца** — район нетрів у Мехіко, у якому мешкають 4 млн осіб.



# Аргентина






# Буенос-Айрес – столица Аргентини



# БУЕНОС-АЙРЕС

- **Буенос-Айрес** - столиця Аргентини, адміністративний, культурний і економічний центр країни й одне з найбільших міст Південної Америки. Утворює одну з найбільших агломерацій у світі — Великий Буенос-Айрес.
- Буенос-Айрес є одним з найкрасивіших міст регіону, завдяки чому його часто **називають латиноамериканським Парижем**.





**Болівія**





**Сукре –  
СТОЛИЦЯ  
Болівії**







**Еквадор**





# Кіто – СТОЛИЦЯ Еквадора







# Ліма – столиця Перу





**Ямайка**





**Кінгстон –  
столиця  
Ямайки**





# Венесуела





**Каракас –  
столиця  
Венесуели**





# КАРАКАС

- **Каракас** - адміністративний центр Великого Каракаса. Культурний та економічний центр країни.
- Каракас є культурною столицею Венесуели, з безліччю ресторанів, театрів, музеїв і торгових центрів. Деякі з **найвищих хмарочосів у Латинській Америці** розташовані в Каракасі.
- У місті надзвичайно високий рівень криміналітету, що значною мірою обумовлено діяльністю наркокартелів. За цим показником місто займає найвищі місця із кінця 90-х.



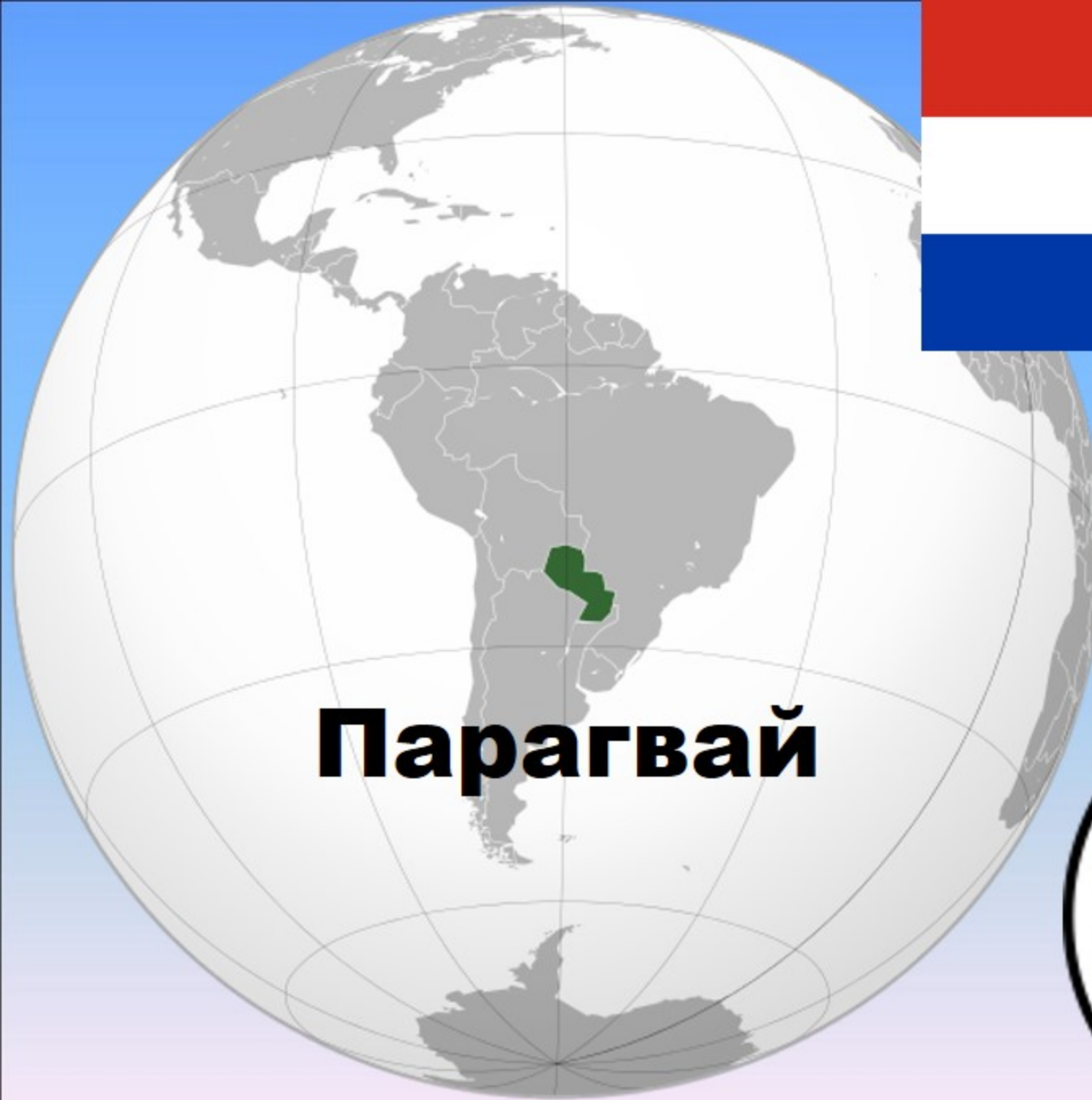


# Нікарагуа





# Манагуа – столиця Нікарагуа



**Парагвай**





**Асунсьон—  
столица  
Парагвая**






**Колумбія**



# Богота— столиця Колумбії



## **Залежні території Великобританії:**

- *Ангілья* («самоврядна заморська територія», Вест-Індія),
- *Британські Віргінські Острови* («заморська територія», Вест-Індія),
- *Кайманові Острови* («заморська територія», Вест-Індія),
- *Монтсеррат* («заморська територія», Вест-Індія),
- *Острови Теркос і Кайкос* («заморська територія», Карибське море),
- *Фолклендські (Мальвінські) острови* (Атлантичний океан),
- *Бермудські острови* (Атлантичний океан).

## **Залежні території США:**

- *Віргінські Острови (США)* (неінкорпорована організована територія, Вест-Індія),
- *Пуерто-Рико* («вільно приєднана держава», неінкорпорована організована територія, Карибське море).



### **Залежні території Франції:**

- *Гваделупа* («заморський департамент», Вест-Індія),
- *Мартиніка* («заморський департамент», Вест-Індія),
- *Гвіана (Французька)* («заморський департамент», Південна Америка),
- *Сен-Мартен* («заморська спільнота, Вест-Індія),
- *Сен-Бартелемі* («заморська спільнота, Вест-Індія),

### **Залежні території Нідерландів:**

- *Аруба* (самоврядне державне утворення в складі Нідерландів, Вест-Індія),
- *Кюрасао* (самоврядне державне утворення в складі Нідерландів, Вест-Індія),
- *Бонайре, Саба і Сінт-Естатіус* (Карибські Нідерланди) (особливі спільноти Нідерландів, Вест-Індія),
- *Сінт-Мартен* (самоврядне державне утворення в складі Нідерландів, Вест-Індія).



**БРАЗИЛІЯ -  
найбільша за  
площею та  
населенням  
державою регіону**





**Сент-Кітс і  
Невіс**– найменша за  
площею та населенням  
державою регіону



# СКЛАД СУБРЕГІОНІВ ЛАТИНСЬКОЇ АМЕРИКИ

РЕГІОН	Центральна Америка	Вест-Індія	Андські країни	Країни басейну Ла-Плати	Бразилія	Мексика
КРАЇНИ	Гватемала, Сальвадор, Гондурас, Беліз, Нікарагуа, Коста-Ріка, Панама	Куба, Гаїті, Домініканська республіка, Багамські острови, Ямайка, Барбадос, Сурінам	Венесуела Колумбія Еквадор, Перу, Болівія, Чілі	Парагвай Уругвай Аргентина	Бразилія	Мексика

**Країни Ла-Плати** разом з **Бразилією** часто називають **Атлантичним субрегіоном**. **Країни Ла-Плати** разом з **Чилі** об'єднують у субрегіон **Південний конус**. **Мексику, Центральну Америку і Вест-Індію** нерідко об'єднують у субрегіон **Мезоамерика (Середня Америка)**. **Сурінам і Гвіана** складають **Північний Схід Південної Америки**.

# Регіони Латинської Америци

80	Central America
81	Caribbean
82	Northern South America
83	Western South America
84	Brazil
85	Southern South America





# Регіони Латинської Америци

## Latin America: Regions



# Регіони Латинської Америци



## Регіони Латинської Америци





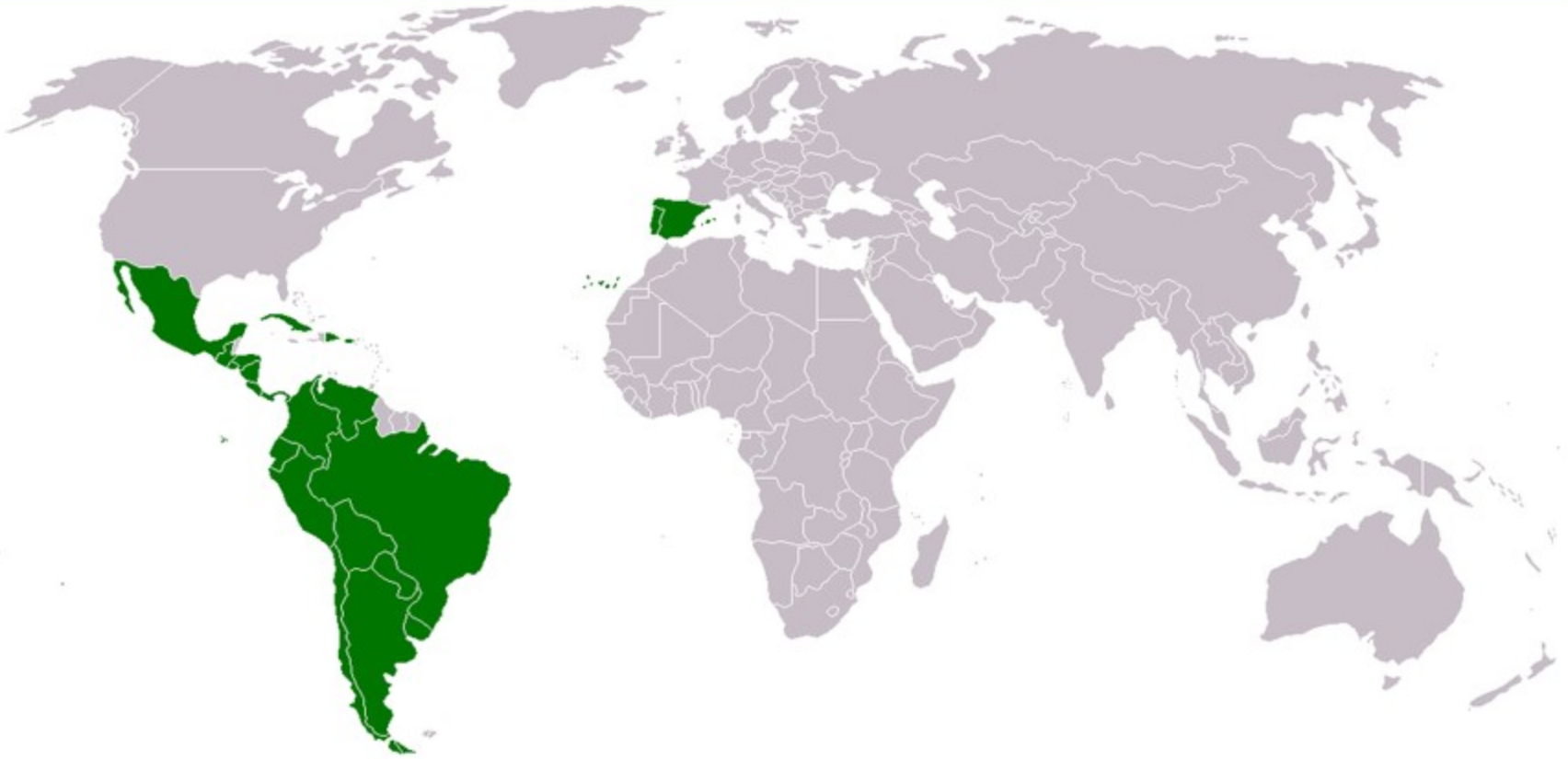
- NORTH AMERICA
- CENTRAL AMERICA
- CARIBBEAN
- SOUTH AMERICA

## Регіони Латинської Америци



# Регіони Латинської Америки

# Іберо-Америка



**Іберо-Америка** – регіон, який об'єднує іспано- і португаломовні держави Європи і Латинської Америки.

# Spanish America by 1620

# Іспанська Америка



- Viceroyalty of New Spain (with sub-units)
- Viceroyalty of Peru (with sub-units)
- Undiscovered, held by Spain only notionally
- Under Spanish control 1580-1640 as part of the Portuguese crown
- Important land routes of trade
- Gold Mines
- Silver mines
- Copper or Mercury mines



# SOUTH AMERICA'S INDIGENOUS POPULATIONS



# Индо-Америка

**INDIANS OF SOUTH AMERICA**

**GEOGRAPHY OF INDIAN CULTURES**

This infographic provides a detailed look at the diverse indigenous cultures of South America. It features a central map of the continent, color-coded to match the map on the left, surrounded by numerous photographs of people in traditional dress, engaged in various activities like hunting, fishing, and playing musical instruments. Text boxes provide brief descriptions of different groups and their environments.

**Key Cultural Groups and Activities Shown:**

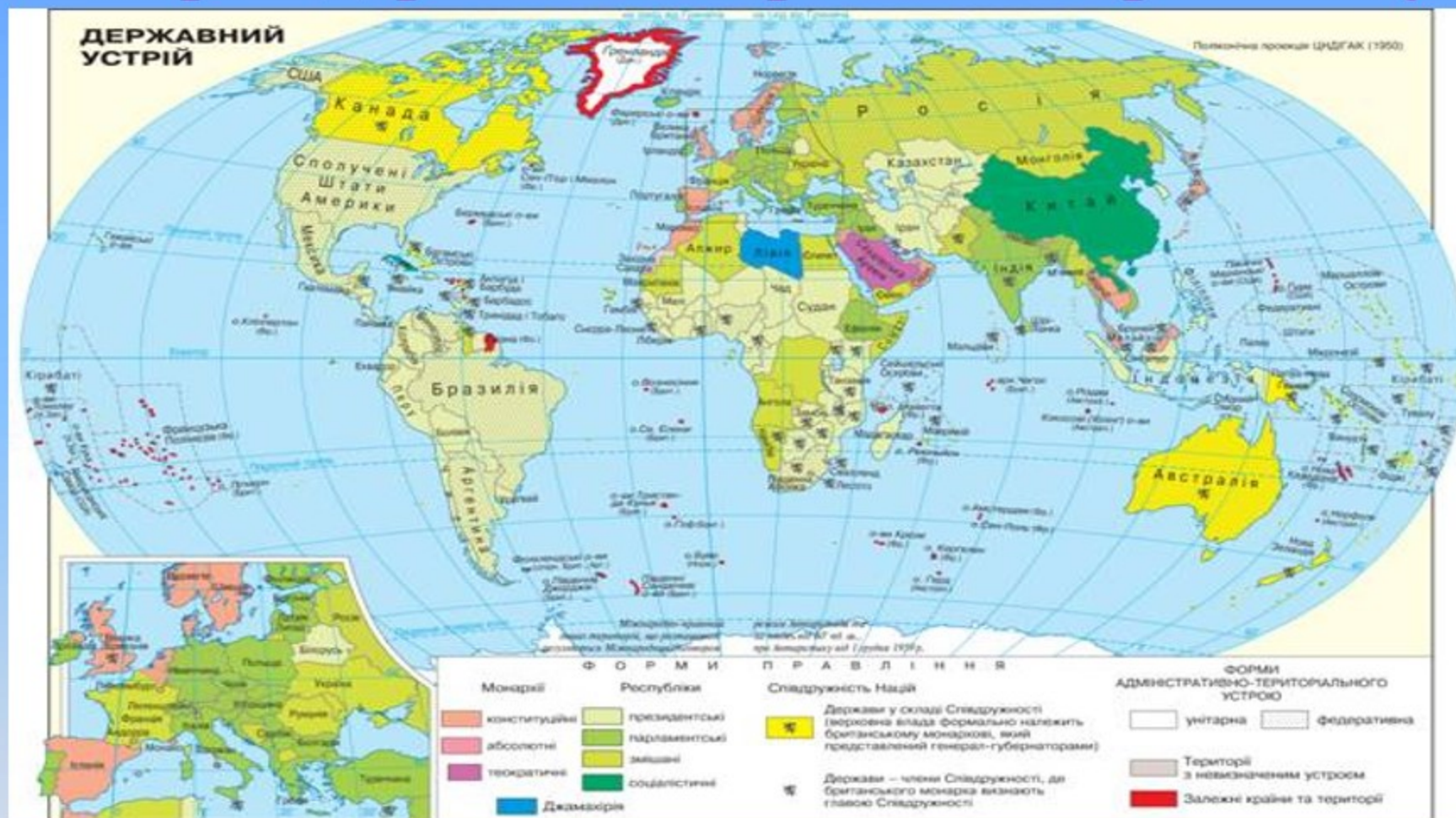
- Andean Region (Yellow/Green):** Shows people in traditional woven clothing, some playing musical instruments like flutes and panpipes.
- Amazon Basin (Green):** Features images of people in traditional body paint and headdresses, some using bows and arrows.
- Patagonia (Orange/Red):** Displays people in heavy, layered clothing, some with large feathered headdresses.
- Chilean Coast (Blue/Purple):** Shows people in traditional coastal attire, including women in long, patterned dresses.
- Various Other Groups:** Numerous smaller images depict a wide variety of indigenous people from different regions, showcasing their unique customs and appearances.

# Latin America And the Caribbean

В останні роки в зв'язку з отриманням незалежності всі невеликі «нелатинські» країни Вест-Індії, а також Беліз, Гайана, Сурінам об'єднуються в географічний субрегіон **«Карибські країни»**, а весь регіон в номенклатурі ООН тепер називається **«Латинська Америка і Карибські країни»**.

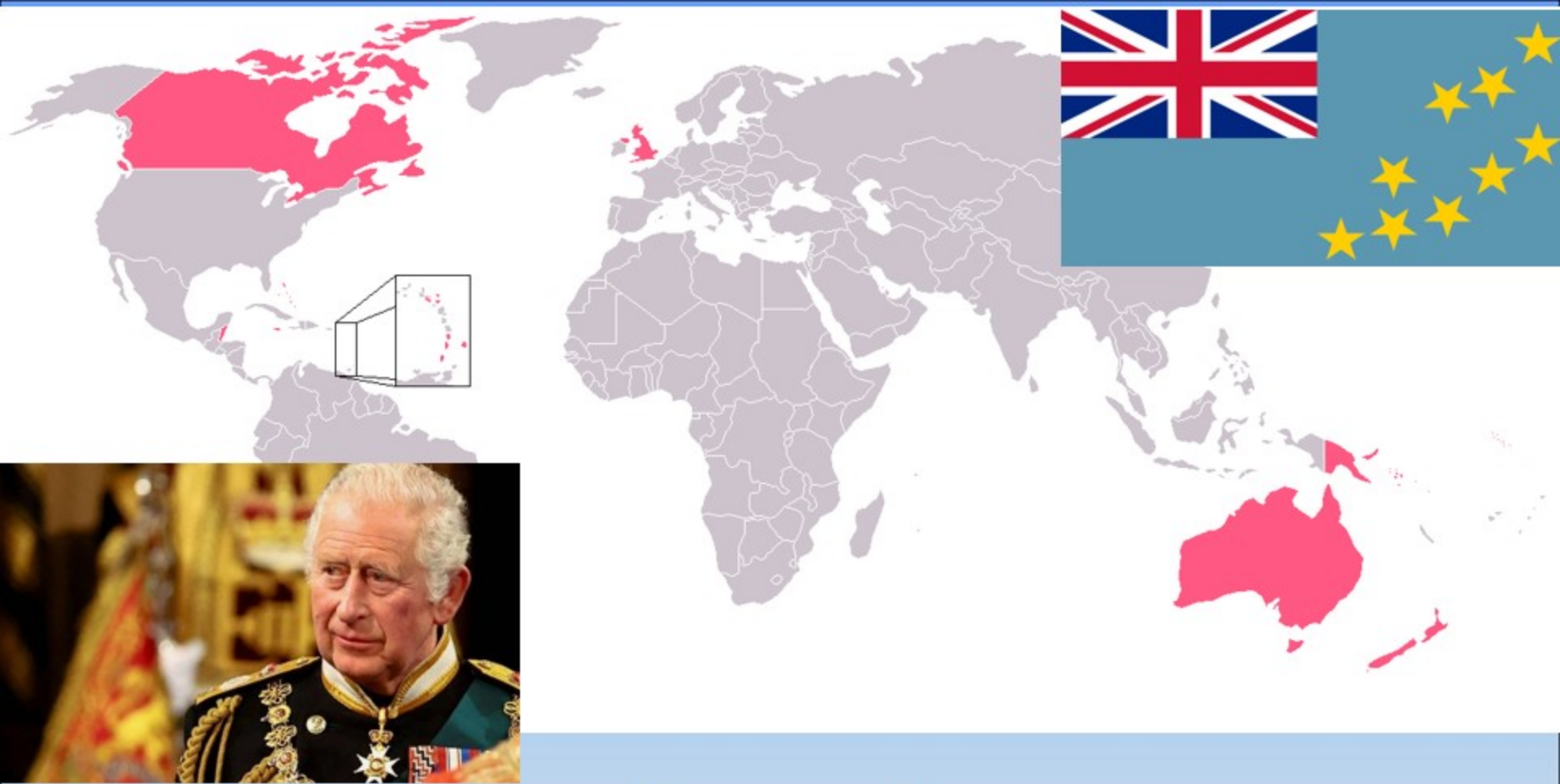


# Форми державного правління країн світу



**Королівства Співдружності:** Антигуа і Барбуда, Співдружність Багамських островів, Барбадос, Беліз, Гренада, Сент-Вінсен і Гренадіни, Сент-Кітс і Невіс, Сент-Люсія, Ямайка. Всі інші – республіки.





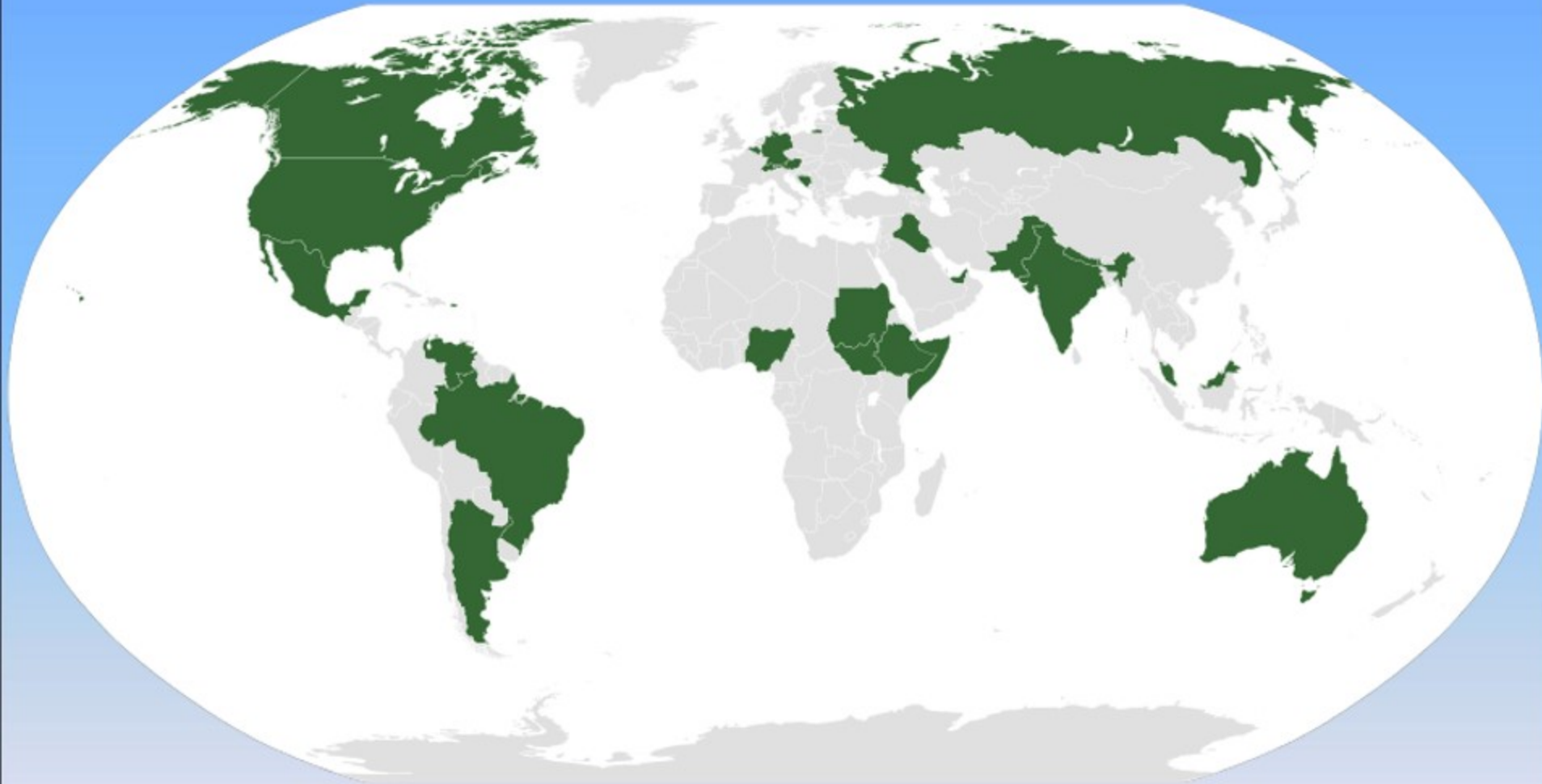
**Королівства Співдружності** – титул у 16-ти державах Співдружності націй, які вважають короля Карла III своїм монархом: Антигуа і Барбуда, Співдружність Багамських островів, Барбадос, Беліз, Гренада, Сент-Вінсен і Гренадіни, Сент-Кітс і Невіс, Сент-Люсія, Ямайка, Австралія, Нова Зеландія, Папуа-Нова Гвінея, Соломонові Острови, Тувалу, Канада, Велика Британія



**Співдружність Націй** (Commonwealth of Nations) – добровільне міждержавне об'єднання 52-х суверенних держав, до якого входять Великобританія і майже всі її колишні домініони, колонії і протекторати. Крім того, членами співдружності є Мозамбік, Руанда, Намібія і Камерун.



# Форми державного устрою країн світу



Переважають **унітарні держави, федерації** – Бразилія, Аргентина, Венесуела, Мексика, Сент-Кітс і Невіс

# 5. МІСЦЕ РЕГІОНУ ЛАТИНСЬКА АМЕРИКА В СВІТІ



# Латинська Америка в світі

- 1. **Топ-країни за чисельністю населення** Бразилія -212 млн.осіб, Колумбія – 50 млн.осіб, Аргентина – 45 млн.осіб.
- 2. Латинська Америка – **топ виробник яловичини** в світі.
- 3. Латинська Америка – **батьківщина наркокартелів.**
- 4. **Росінья** – найбільша фавела в світі знаходиться в Латинській Америці.
- 5. **92%** жителів Латинської Америки – **католики.**
- 6. **Найбідніші країни цього регіону** — Нікарагуа, Куба, Венесуела і Гондурас.
- 7. У всіх країнах регіону кримінальна ситуація залишається досить напруженою. **Найбезпечніша латиноамериканська країна** — Республіка Чилі.
- 8. У всіх латиноамериканських країнах іспанська мова має статус державної.
- 9. Надра території цього регіону **багаті нафтою, чорними і рідкісними металами, природним газом.**
- 10. Єдина латиноамериканська країна, що **не має армії зовсім** — Коста-Ріка.

# ГЛОБАЛЬНІ ПРОБЛЕМИ СУЧАСНОСТІ, ЯКІ ПРОЯВЛЯЮТЬСЯ У ЛАТИНСЬКІЙ АМЕРИЦІ:

- проблема війни та миру;
- поява та поширення нових небезпечних хвороб;
- проблема перенаселення;
- проблема глобальних міграцій;
- проблема злиденності та голоду;
- проблема надмірної урбанізації, розростання міст та агломерацій;
- проблема нерівності соціально-економічного розвитку країн світу;
- проблема нестачі питної води;
- екологічні проблеми;
- ..та багато інших...



# ВИСНОВКИ

- 1. Латинська Америка – різноманітний, строкатий, цікавий та важливий регіон світу, який має потужні перспективи та проблеми розвитку. Регіон характеризується унікальними природними особливостями (тут знаходяться унікальні фізико-географічні об'єкти), потужним демографічним потенціалом та розвитком світових міст. Він вирізняється потужними процесами псевдоурбанізації (поява нетрів, хрущоб та фавел).
- 2. Регіон має переважно вигідне суспільно-географічне положення: меридіональна витягнутість обумовлює наявність широкого спектру різних кліматичних умов, що сприяє вирощуванню різних с/г культур, майже всі країни регіону мають вихід до моря. З негативних аспектів СГП можна визначити використання США даного регіону у якості власної ресурсної бази.
- 3. Геополітично Латинська Америка складається з 33 незалежних держави і декількох залежних територій. Існують різні варіанти виділення субрегіонів Латинської Америки (відповідно до площ країн, мови або економічних показників).



# ВИСНОВКИ

- 4. Спільним для всіх країн Латинської Америки виступають історичні особливості, а саме те, що всі вони свого часу (як і країни Африки) були колоніями інших країн світу. Це значно вплинуло на геополітичний, демографічний, соціальний та економічний розвиток країн регіону.
- 5. Країни Латинської Америки, не зважаючи на свою строкатість економічного розвитку, в цілому мають потужний потенціал подальшого розвитку.
- 6. Поряд з цими позитивними аспектами та можливостями в Латинській Америці є багато глобальних соціально-геоекологічних проблем, що потребують негайного вирішення.
- 7. Латинська Америка є важливим регіоном світу який впливає на розвиток всієї світової системи, тому мати ґрунтовні знання з цієї теми для географів вкрай важливо.

# ПИТАННЯ ДЛЯ САМОСТІЙНОГО ОПРАЦЮВАННЯ

1. Освоєння Амазонії.
2. Походження географічних назв Латинської Америки.
3. Давні цивілізації Латинської Америки (майя, інки, ацтеки).
4. Об'єкти всесвітньої спадщини ЮНЕСКО в Латинській Америці.
5. Мезорегіони Латинської Америки.
6. З чим пов'язані назви регіонів – Латинська Америка, Іберо-Америка, Індо-Америка, Іспанська Америка, Латинська Америка і Карибські країни? Яка назва, на Ваш погляд, найбільш вдала?
7. Державні і народні символи латиноамериканських країн, їх інтерпретація.
8. Онлайн-тренажери «Країни Латинської Америки та їх столиці»:  
<https://www.purposegames.com/game/zFLtnZeBWBD>,  
<https://www.geoguessr.com/seterra/uk/vgp/3243>

# РЕКОМЕНДОВАНА ЛІТЕРАТУРА

1. Безуглий В. В. Економічна і соціальна географія зарубіжних країн : навчальний посібник / В. В. Безуглий. – К. : ВЦ «Академія», 2007. – 704 с.
2. Безуглий В. В. Регіональна економічна і соціальна географія світу : навчальний посібник / В. В. Безуглий, С. В. Козинець. – [2-ге вид., доп., перероб.]. – К. : ВЦ «Академія», 2007. – 688 с.
3. Економіка зарубіжних країн : навчальний посібник для вузів / В. В. Ковалевський, Ю. Г. Козак, Н. С. Логвінова, А. А. Наумчик; за ред. В. М. Осипова. – [3-тє вид., перероб. та доп.]. – К. : Центр учбової літератури, 2007. – 543 с.
4. Економіка зарубіжних країн : навчальний посібник для вузів: / А. П. Голиков, О. Г. Дейнека, Л. О. Позднякова, П. О. Черномаз. – К. : Центр учбової літератури, 2008. – 463 с.
5. Економічна і соціальна географія зарубіжних країн / Під ред. проф. Є. П. Качана. – Тернопіль, 1997. – 200 с.
6. Економічна і соціальна географія світу : навчальний посібник / За ред. С. П. Кузика. – Львів : Світ, 2002. – 672 с.
7. Кузик С. Регіональна економічна і соціальна географія світу (розвинені країни) : навч. посібник / С. Кузик, Л. Котик, І. Ванда. — Львів : ЛНУ імені Івана Франка, 2019. — 148 с. Офіційний сайт OICA (International Organization of Motor Vehicle Manufacturers) – статистика з машинобудування [Електронний ресурс]. – Режим доступу : [www.oica.net](http://www.oica.net)
8. Офіційний сайт Всесвітньої організації World Steel Association (статистика з чорної металургії) [Електронний ресурс]. – Режим доступу : [www.worldsteel.org](http://www.worldsteel.org)
9. Офіційний сайт Комісії ООН з промислового розвитку ЮНІДО [Електронний ресурс]. – Режим доступу : [www.unido.org](http://www.unido.org)
10. Офіційний сайт корпорації British Petroleum (статистика з енергетики – Statistical Review of World Energy) [Електронний ресурс]. – Режим доступу : [www.bp.com](http://www.bp.com)
11. Офіційний сайт Організації економічного співробітництва і розвитку (Organisation for Economic Cooperation and Development) [Електронний ресурс]. – Режим доступу : [www.oecd.org](http://www.oecd.org)
12. Офіційний сайт Світового банку [Електронний ресурс]. – Режим доступу : [www.worldbank.org](http://www.worldbank.org)
13. Сайт регіональної статистики [Електронний ресурс]. – Режим доступу : [www.world-gazetteer.com](http://www.world-gazetteer.com)
14. Сенор Д. Країна стартапів. Історія ізраїльського економічного дива / Д. Сенор, С. Синґер. — [пер. з англ. М. Лузіної]. — К. : Yakaboo Publishing, 2018.
15. Юрківський В. М. Країни світу : довідник / В. М. Юрківський. – К. : Лібра, 2001. – 332 с.
16. Юрківський В. М. Регіональна економічна і соціальна географія. Зарубіжні країни : підручник / В. М. Юрківський. – [2-ге вид.]. – К. : Либідь, 2001. – 416 с.
17. Statistical Atlas / Eurostat, 2020 [Електронний ресурс]. — Режим доступу: <http://ec.europa.eu/eurostat/statistical-atlas/gis/viewer>.
18. The World Factbook [Electronic resource]. — Mode of access : <https://www.cia.gov>.
19. World Development Indicators / World Bank [Electronic resource]. — Mode of access : <http://data.worldbank.org/indicator>. World Hunger and Poverty Facts and Statistics, 2020 [Electronic resource]. — Mode of access : <http://www.worldhunger.org>.
20. World Investment Report 2020: Investment and the Digital Economy / Unated Nation, 2020. — 242 p. [Electronic resource]. — Mode of access : [https://unctad.org/en/PublicationsLibrary/wir2017\\_en.pdf](https://unctad.org/en/PublicationsLibrary/wir2017_en.pdf).

# ПРАКТИЧНА РОБОТА № 7

- **Мета роботи:**
- виявити географічні, культурні, соціально-економічні, етнічні та політичні підстави виділення Латиноамериканського регіону;
- вивчити особливості історії відкриття, заселення, господарського освоєння та формування політичної карти регіону;
- провести аналіз політико- та економіко-географічного положення Латинської Америки;
- дати оцінку природно-ресурсного потенціалу регіону.
- **Основні поняття:** європейська колонізація, іспанські конкістадори, індійські цивілізації, державні символи, республіка, королівства у складі Співдружності націй, унітарна держава, федерація, економіко-географічне положення, природно-ресурсний потенціал, сельва, кампос, льянос, каатинга, пампа, Центральна Америка, Вест-Індія, Андські країни, Ла-Платські країни, країни Південного конусу, Середня Америка (Мезоамерика), Ібероамерика, Індоамерика, Латинська Америка, Іспанська Америка.

# Завдання практичної роботи:

- **Завдання 1.** Дайте оцінку економіко-географічного положення Латинської Америки за планом. Охарактеризуйте його переваги й недоліки. Відповідь оформіть у вигляді таблиці.
- **Завдання 2.** Використовуючи літературні джерела робочої програми навчальної дисципліни, виділіть основні історичні етапи формування політичної карти Латинської Америки.
- **Завдання 3.** Які території в Латинській Америці є на сьогоднішній день залежними? Яким країнам вони належать? Який юридичний статус мають? Яка питома вага цих країн у площі та населенні Латинської Америки? Відповідь оформіть у вигляді таблиці.
- **Творче завдання (додаткове, за бажанням студента).** Яка країна Латинської Америки, на Ваш погляд, є найкращою? Підготуйте презентацію «Найкраща країна Латинської Америки», в якій доведіть свою точку зору.

**ДЯКУЮ ЗА УВАГУ!!!!!!**

# LATIN AMERICA

